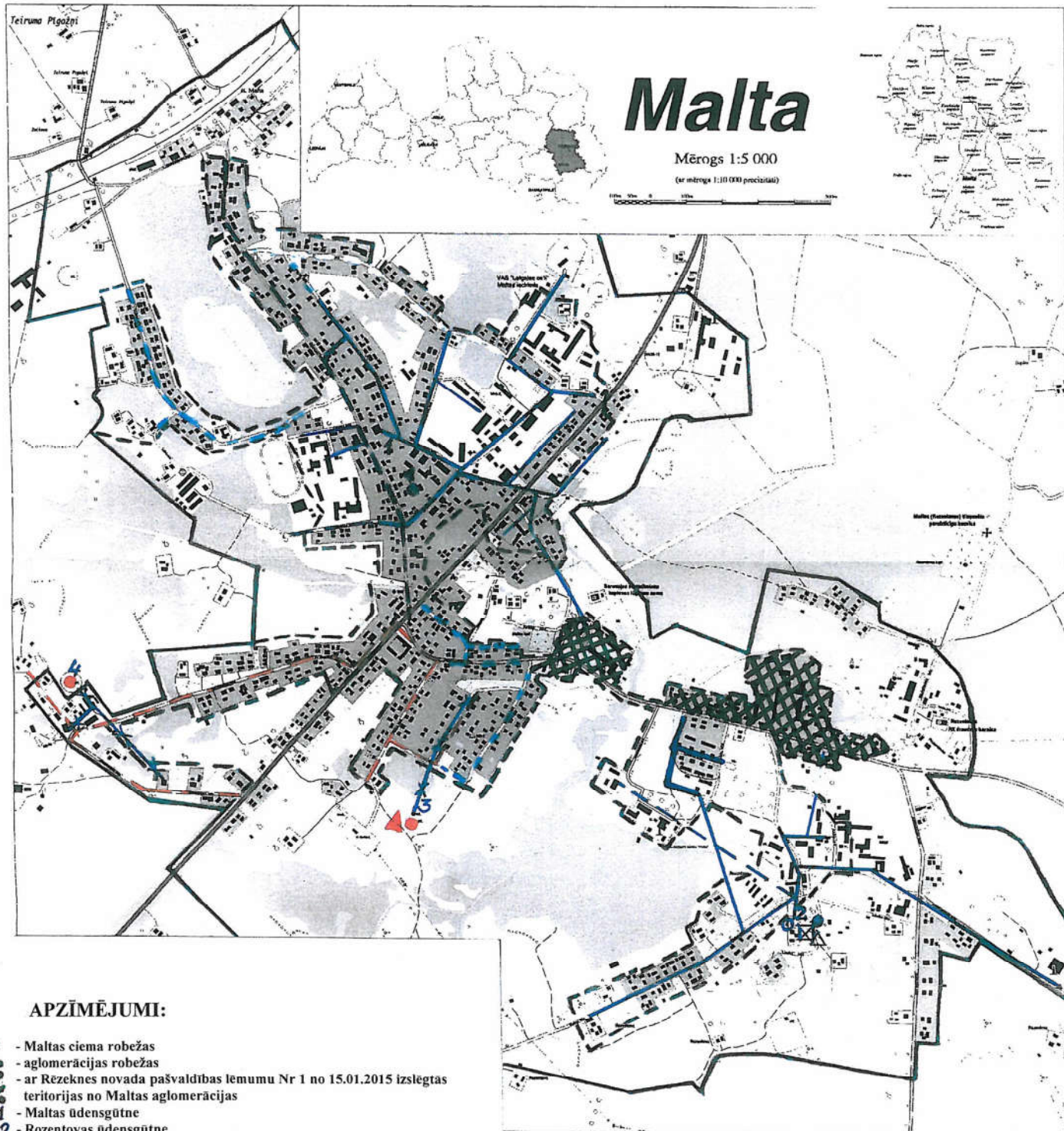
















## ŪDENSAPGĀDES SISTĒMA.



### APZĪMĒJUMI:

-  - Maltas ciema robežas
-  - aglomerācijas robežas
-  - ar Rēzeknes novada pašvaldības lēmumu Nr 1 no 15.01.2015 izslēgtas teritorijas no Maltas aglomerācijas
-  1 - Maltas ūdensgūtne
-  2 - Rozentovas ūdensgūtne
-  3 - (2007.-2014 .g.g. plānošanas perioda) likvidētā Celnieku ielas ūdensgūtne
-  4 - (2007.-2014 .g.g. plānošanas perioda) likvidētā Zamostjes ūdensgūtne
-  - esošie ūdensvada tīkli
-  - (2007.-2014 .g.g. plānošanas perioda) I kārtā izbūvētie ūdensvada tīkli
-  ● - (2007.-2014 .g.g. plānošanas perioda) I kārtā izbūvētā 2PSS
-  ▲ - (2007.-2014 .g.g. plānošanas perioda) I kārtā izbūvētie rezervuāri
-  ■ - (2007.-2014 .g.g. plānošanas perioda) I kārtā atjaunotais urbūms
-  X - (2007.-2014 .g.g. plānošanas perioda) demontētie ūdensvada tīkli
-  □ - (2007.-2014 .g.g. plānošanas perioda) I kārtas uzbūvētā ŪSS
-  - - - (2007.-2014 .g.g. plānošanas perioda) II kārtas uzbūvētie ūdensvada tīkli
-  - - - (2015.-2020 .g.g. plānošanas perioda) plānotā ūdensvada tīklu izbūve