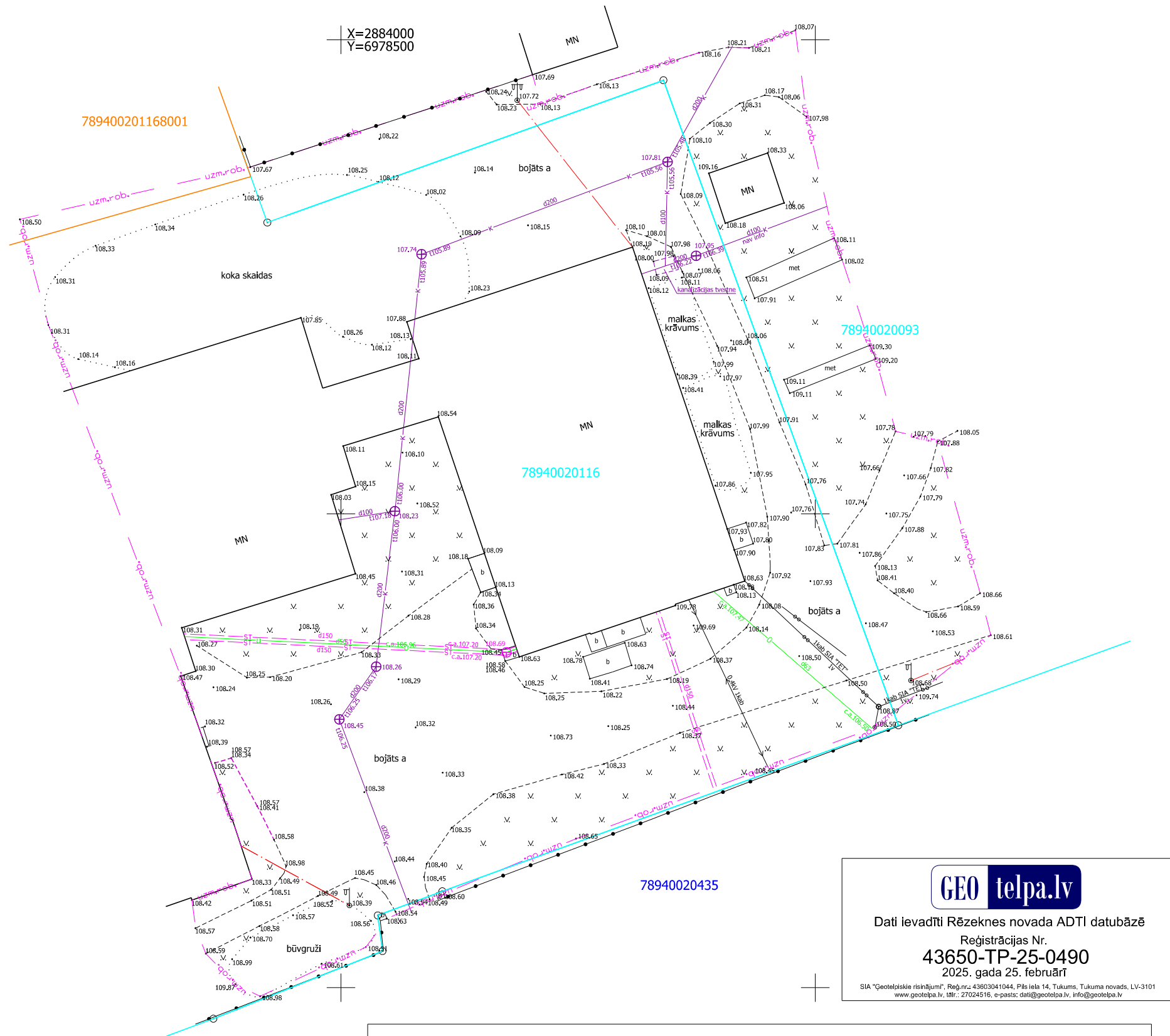

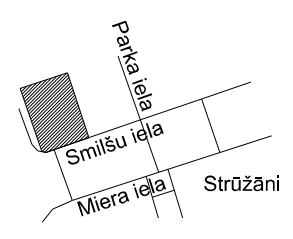


X=2884000
Y=6978500



Inženierkomunikāciju turētāju saskaņojumi					
Inženierkomunikāciju turētājs	Inženierkomunikācija	Paraksts	Datums	Saskaņotājs	Piezīmes
AS "Sadales tīkls"	vid. un zemsprieguma elektroapgādes tīkli	e-paraksts	19.02.2025	A. Anzons	P-133870_Saskaņojums.edoc
SIA "Tet"	elektronisko sakaru tīkli	e-paraksts	24.02.2025	S.Filipovs	Topo_346517_ATsurvey.edoc
VSI "Zemkopības ministrijas nekustamie īpašumi"	meliorācijas sistēmas	e-paraksts	20.02.2025	D.Beitāne	Topografija Meistari 2 Struzāni Struzānu pag_Rzeknes nov(2).edoc
Dricānu apvienības pārvalde	pašvaldības komunikācijas	e-paraksts	20.02.2025	A. Tārauds	1371-2025.edoc
SIA "Rēzeknes novada komunālserviss"	pašvaldības komunikācijas	e-paraksts	24.02.2025	A.Igaune	CCF_000051.pdf

OBJEKTA IZVIETOJUMA SHĒMA



- PIEZĪMES:
- Uzmērīšana veikta 2025. gada 31.janvārī.
 - LKS-92 TM koordinātu sistēma, mēroga koeficients 1.000080.
 - Latvijas normālo augstumu sistēma (LAS-2000,5).**
 - Uzmērīšanā izmantota LatPos GP bāzes stacija LUZNAVA "LUZN" korekcijām RTK režīmā priekš divfrekvenču GPS uztvērēja.
 - Nekustamā īpašuma kadastra kartes dati uz 17.02.2025. Dati iegūti portāla www.kadastrs.lv (datne 4274220.edoc). Saskaņā ar VZD sniegto informāciju zemes vienību robežas ir attēlotas atbilstoši zemes kadastrālās uzmērīšanas un vietējā ģeodēziskā tīkla precizitātei un var nesakrist ar situāciju plānā.
 - Topogrāfiskie apzīmējumi attēloti atbilstoši 24.04.2012 MK noteikumiem Nr. 2811. pielikumam.
 - Objekta platība: 0.64ha.**

		SIA "AT SURVEY" Reģ.Nr.42403027458 Atrīvošanas aleja 108-29, Rēzekne, LV - 4601 Tālr. +371 26419962, e-pasts: info@survey.lv		Pasūtītājs: "Meistari 2", Strūžāni, Strūžānu pag., Rēzeknes nov., LV-4643	
Topogrāfisko plānu izstrādāja: Sertificēts ģeodēzists Ainis Tutins ar sert.nr. CC0046 derīgs līdz 11.03.2027				Pasūtītājs: SIA Rēzeknes novada komunālserviss	
Valdes loceklis Sertificēts ģeodēzists Ainis Tutins Ainis Tutins				Pasūtījuma ID numurs: 1371/2025	
17.02.2025 17.02.2025				Plāna nosaukums: Topogrāfiskais plāns	
				Lapa: 1 Lapas: 1 Marka: TI Mērogs: 1:500	